n° spécial – 4 fleurs en 2024

Passerelle[s]

Journal d'informations de la ville de Huningue

ici

la vie est douce

Ici le patrimoine végétal est valorisé pour vous offrir une meilleure qualité de vie et contribuer à préserver votre environnement.

Villes et Villages Fleuris
LE LABEL NATIONAL DE LA QUALITÉ DE VIE

PRENONS LA VIE CÔTÉ *Huningue !*

ville-huningue.fr

Un label pour l'avenir

Huningue s'est vu décerner il y a vingt ans le label *4 fleurs* des *Villes et Villages Fleuris de France*. Les jurys nationaux se succèdent depuis tous les 3 ans, attestant avec constance que notre belle ville mérite de rester au palmarès de cette prestigieuse distinction.

Nous accueillons une nouvelle fois le jury : un moment toujours riche d'échanges et d'enseignements, bien au-delà du seul fleurissement. La labellisation reconnaît en effet la qualité de vie dans son ensemble, des bienfaits de nos aménagements jusqu'à la propreté urbaine, en passant bien entendu par la valeur de notre démarche environnementale.

Nul ne peut objectivement contester le changement climatique ; les tempêtes de l'été dernier nous le rappellent, Huningue ayant d'ailleurs subi de nombreux dégâts. Notre ville doit se préparer à davantage de résilience alors que les effets du dérèglement se manifesteront de plus en plus fréquemment et violemment, et d'autant plus si nous ne faisons rien.

Afin d'optimiser la mise en œuvre de sa politique environnementale, la Ville s'est structurée : un Pôle environnement et développement durable a été créé. C'est un signal fort faisant des enjeux environnementaux et de développement durable une priorité.

Les actions en cours sont nombreuses, sur des sujets souvent complexes et parfois difficiles à concilier ! Nous devons malgré tout continuer d'adapter notre ville et faire en sorte que nos projets et nos comportements deviennent plus vertueux.

C'est ensemble, avec chaque Huninguoise et Huninguois, que nous y travaillons afin de relever sans attendre ces défis majeurs. Car c'est incontestable, agir ou non dès aujourd'hui aura des conséquences pour demain !

Le jury du label *4 fleurs* nous accompagne, nous conseille, nous challenge aussi à cette fin, nous incitant à être plus exigeants et à aller de l'avant…

C'est pour Huningue une grande fierté d'être ville 4 fleurs, un label décidément plein de sens !

Dominique BOHLY
1er adjoint au maire, délégué à l'urbanisme, au développement durable et aux affaires techniques

Repères



7 436 HABITANTS

SUPERFICIE

- **286 ha** Surface totale
- **42 ha** Parcs et jardins
- **4 ha** Espaces sportifs

JARDINS

- **1 418 arbres**
- **12 massifs** de pleine terre
- **4 jardins pédagogiques** ou partagés
- **54 jardins** familiaux

PLANTÉS EN 2023

- **18 700 plantes** annuelles ou bisannuelles
- **600 vivaces** produites dans nos serres
- **146 arbustes**
- **90 arbres** d'ornement ou d'alignement

Villes et Villages Fleuris
LE LABEL NATIONAL DE LA QUALITÉ DE VIE

4 fleurs au service du territoire

Le jury national des *Villes et Villages Fleuris de France* connaît bien notre ville pour venir régulièrement constater qu'elle mérite de figurer au palmarès des communes labellisées *4 fleurs* ; il sera encore de passage dans le courant de l'été.

Sa reconnaissance met en lumière les bénéfices d'une politique environnementale initiée il y a plus de trente ans, avec déjà l'association pour partenaire. Ensemble Huningue s'est développée, et même métamorphosée, avec toujours pour visées l'amélioration de notre cadre de vie et la préservation de l'intégrité des écosystèmes, des ressources naturelles et de la biodiversité.

C'est cette démarche que distingue dans sa globalité le label Ville 4 fleurs dans la mesure où l'évaluation du jury dépasse largement celle du patrimoine végétal et du fleurissement. Elle porte aussi sur la cohérence des aménagements paysagers, sur les modes de gestion appliqués pour entretenir ce patrimoine ou encore sur les actions complémentaires mises en oeuvre pour favoriser la qualité des espaces publics : propreté, voirie, mobilier urbain, façades, enseignes…

Autant de domaines où Huningue continue à progresser et à beaucoup investir au profit de notre qualité de vie pour les prochaines décennies. Justement présenté comme un label au service des territoires par les *Villes et villages fleuris de France*, les *4 fleurs* s'inscrivent ainsi tout naturellement sur la feuille de route huninguoise.

En vert et avec nous

Huningue partage avec ses autres partenaires un même engagement en faveur d'une exemplarité environnementale.

- **Agence de l'eau Rhin-Meuse**
  eau-rhin-meuse.fr
- **Alsace Destination Tourisme**
  alsace-destination-tourisme.com
- **Centre trinational pour l'environnement**
  truz-naturschutz.org
- **Eurodistrict Trinational de Bâle**
  eurodistrictbasel.eu/fr/
- **FREDON Grand Est**
  fredon.fr/grand-est
- **Ligue pour la Protection des Oiseaux**
  lpo.fr
- **Office français de la biodiversité**
  ofb.gouv.fr
- **Saint-Louis Agglomération**
  agglo-saint-louis.fr

Si Huningue m'était contée

L'une des singularités de Huningue est d'être rhénane. Son implantation unique à l'intersection de trois frontières en est une autre. La passerelle des Trois Pays surligne ces singularités avec élégance en ce point si stratégique du fleuve que Louis XIV décida en 1678 d'y ériger une forteresse…

Une cité d'histoire

L'histoire de Huningue est intimement liée à son exceptionnelle situation géographique au bord du Rhin. Elle doit à cette implantation stratégique, et à l'expertise de l'illustre ingénieur Vauban, son originale forteresse à cinq bastions.
Cette redoutable place forte érigée en 1679 servira pendant plus d'un siècle la sûreté de la région et les intérêts du royaume.

La forteresse de Huningue, cerbère du royaume

Par leurs faits d'armes, Abbatucci, Chancel et Barbanègre sont les héros de ce passé tumultueux pour avoir vaillamment résisté aux sièges acharnés de l'ennemi. Imprenable par la force, la forteresse ne s'ouvrit aux assaillants autrichiens qu'avec la reddition imposée au général Barbanègre en 1815. Les Bâlois obtinrent alors que tombent ses murs et disparaisse ainsi une menace à portée de canon de leur ville.

Des fortifications édifiées par Vauban, il ne reste que peu de traces. Mais l'œil avisé, au travers des quelques héritages ou vestiges restaurés, peut sans peine déceler le passé de notre ville qu'un circuit d'interprétation – baptisé *« Et si Vauban avait été jardinier »* (voir p. 7) – met en exergue sous une forme insolite, alliant histoire et botanique ; notre histoire grandeur nature en quelque sorte !

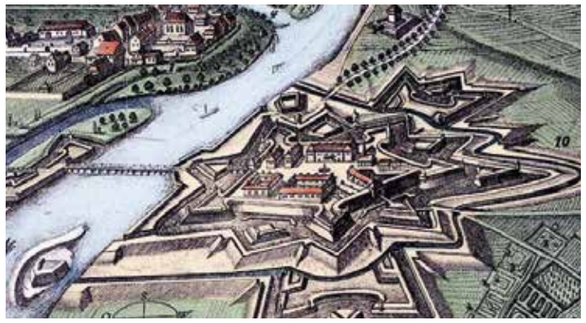

Grâce à l'industrie, Huningue a prospéré en quelques décennies. La ville s'est développée de manière significative mais avec une exigence constante d'harmonie, de qualité de vie, à laquelle participe grandement l'art floral, ici cultivé avec cœur et passion.

Entre un glorieux passé et une marche volontaire vers un avenir prometteur, Huningue tente une synthèse audacieuse. À l'image de sa nouvelle identité visuelle qui recompose avec modernité les couleurs et le lys royal du blason historique. Ou plus encore d'un renouveau urbanistique qui remet l'ancienne place d'armes aux canons de notre vie contemporaine.

Huningue-sur-Rhin

Seule ville française bâtie sur le Rhin, mais historiquement repliée sur elle-même, Huningue s'ouvre sur le fleuve avec le nouveau quartier qui se développe aux alentours de la passerelle des Trois Pays. Le projet Vis-à-Vis d'aménagement de l'espace public, déjà abouti côté sud, y fait écho à celui du Rheinpark à Weil am Rhein ; soutenu par l'Union européenne, il est l'effet concret de la concertation transfrontalière.

Un nouveau quartier fluvial

Le fleuve, comme la proximité avec la Suisse et l'Allemagne, sont de formidables atouts que Huningue entend de la sorte valoriser en se dotant d'une nouvelle continuité urbaine, du square Soustons jusqu'à la Passerelle.
La renaissance de l'ancienne place d'armes marque à ce titre une étape essentielle, la place Abbatucci étant devenue un véritable espace de vie, indispensable à la revitalisation du centre-ville.

Des espaces publics privilégiés

Depuis la place historique, les regards se tournent aujourd'hui vers les berges avec pour perspective le nouvel aménagement de la rue de France. Conçue pour une circulation exclusive des piétons et cyclistes, cette ouverture sur le Rhin a fait l'objet de tous les égards afin d'en faire un trait d'union évident que la prochaine réhabilitation de l'ancien tribunal viendra renforcer.

La rencontre, œuvre de Silvia Tuccimei

Cette sculpture est à la fois une contribution offerte aux promeneurs dans le cadre du réaménagement des berges du Rhin, un geste artistique célébrant l'ouverture culturelle à la croisée des frontières et un clin d'oeil au plan de la forteresse Vauban qui s'élevait jadis en ce lieu. Signal au pied de la passerelle des Trois Pays, elle est la première œuvre d'un parcours de sculptures longeant le fleuve.

« La forme du portail est devenue une évidence sur un site aux confluences de trois grands pays européens : la France, l'Allemagne et la Suisse. L'œuvre représente ainsi un portail temporel inspiré de la forteresse. Un portail par lequel chacune et chacun peut passer. Une sorte d'ouverture vers l'autre dont la passerelle des Trois Pays en est le symbole. Un portail d'union et de paix respectant l'histoire. »

Silvia TUCCIMEI

Des écosystèmes par-delà les frontières

Huningue se situe au carrefour des trois frontières que dessinent avec notre pays l'Allemagne et la Suisse : une situation unique, fertile en partage de cultures et de savoir-faire, stimulée par des échanges au quotidien.
Elle fait aussi de notre ville l'un des acteurs du projet urbain transfrontalier 3Land, au même titre que Bâle et Weil am Rhein, ses voisines.

Le projet conçoit ce territoire en développement comme un ensemble, avec pour objectif l'affectation la plus pertinente de chaque endroit et une attention toute particulière portée aux thématiques de nature, de paysage et de mobilité. La mise en réseau des écosystèmes du Dreiländereck par-delà les frontières est ainsi prioritaire, passant par le maillage des espaces verts existants et la valorisation du Rhin comme espace de vie.

3-land.net

Verte, bleue ou noire : une Trame à suivre

La **Trame verte et bleue** contribue à la préservation des habitats naturels et des espèces ; elle permet aussi de répondre en milieu urbain à la demande de nature et d'espaces verts, d'améliorer le cadre de vie, le rafraîchissement, la gestion des eaux pluviales… La Trame verte fait référence à la connectivité des milieux naturels et semi-naturels terrestres, la bleue aux réseaux aquatiques et humides : l'une et l'autre font à Huningue l'objet d'une action concertée et d'une stratégie partagée à l'échelle de Saint-Louis agglomération et de l'Eurodistrict Trinational de Bâle.

La **Trame noire** évoque les milieux sombres profitant aux espèces dont la pollution lumineuse constitue un obstacle au déplacement ou à la qualité de l'habitat : elle profite à Huningue de l'extinction nocturne de l'éclairage public à des fins aussi de préservation des ressources.

Enfin, le passé industriel de notre ville a laissé des traces. Les sols regagnent leur intégrité physique, chimique et biologique – **la Trame brune** – au fur et à mesure des opérations de dépollution qui s'imposent à chaque réhabilitation d'une parcelle par un acteur public ou privé.

L'eau, la vie, un parc

La nouvelle voie verte cyclable, qui relie de Bâle à Huningue en longeant le fleuve, en est une première démonstration, comme pourrait l'être demain la reconversion en parc urbain de friches sur la zone industrielle sud. Le Parc des eaux vives symbolise aussi cette trame verte et bleue trinationale. Sa rivière attire de loin les adeptes des sports d'eau vive. On y vient aussi en nombre pour flâner et se détendre.

Modèle de réhabilitation d'une friche industrielle, le Parc des eaux vives participe au rayonnement de la ville. Des atouts originaux, un environnement agréable aussi verdoyant que fleuri pour lequel l'aménagement et la propreté font l'objet d'efforts constants et soutenus : Huningue apporte aujourd'hui aux habitants de l'agglomération trinationale de Bâle un cadre de vie urbain privilégié.

Et si Vauban avait été jardinier…

Restauration de la Poudrière

Jardin du musée

Architecte et ingénieur de génie, Sébastien Le Prestre, marquis de Vauban, pourvut le royaume de Louis XIV d'une « ceinture de fer » aux citadelles inviolables, parmi lesquelles celle de Huningue. Visionnaire, l'homme se distinguait par ses multiples compétences. Nourrir une garnison, en temps de paix comme en temps de guerre, voire de siège, implique des aménagements et une logistique dans la forteresse et alentours qui révèlent un autre de ses savoir-faire.

Retracer sous un angle historique et botanique ce qu'était Huningue au temps de la forteresse, c'est le parti pris original du circuit thématique « Et si Vauban avait été jardinier » qui sillonne la cité depuis 2017, passant notamment par le Jardin des Pâtures tout récemment aménagé.

Quels végétaux pouvait-on voir, sentir ou consommer à l'époque ? Qu'aurait donc pu semer, planter ou cultiver, puis regarder pousser Vauban et ses contemporains ? C'est en suivant leur pas sur le circuit d'interprétation de Huningue que le visiteur trouve des éléments de réponse, tout en découvrant les vestiges du passé aussi glorieux que tumultueux de la cité.

Un circuit d'interprétation unique

Les dimensions botanique et paysagère du circuit en font toute l'originalité. Tout comme l'implication des concitoyens – particuliers, scolaires et associations – dans l'animation de balades ou d'ateliers saisonniers.

En berge du Rhin, les espèces indigènes tels que le saule, le sureau ou le jonc retrouvent peu à peu leur vocation avant tout utilitaires. En cours de réintroduction, elles ponctuent l'ancien mur de digue qui vient d'être méticuleusement restauré par la Ville comme d'autres vestiges l'ont déjà été ou le seront encore.

Dans les clous

« Moi Sébastien Le Prestre de Vauban, je vous raconte l'Histoire de Huningue et de sa place forte. Et comme l'ingénierie militaire n'est de loin pas mon unique passion, découvrez le temps d'une belle balade au cœur de la ville tout mon génie de la botanique, du fleurissement, et même de l'écologie ! »



Le Jodersloch : un îlot de nature préservé

Microclimats urbains

Remarquable corridor écologique, la trame verte huninguoise participe grandement à notre qualité de vie, avec parfois des effets insoupçonnés. Si la prédisposition des végétaux à piéger les polluants atmosphériques au bénéfice de notre santé est connue, leur effet sur la température en ville mérite d'être souligné.

L'été, en milieu urbain, la chaleur limite la diffusion des polluants. Or les conséquences sanitaires d'une pollution de l'air en période de canicule sont avérées. La végétalisation d'un îlot permet d'y atténuer significativement la température – de l'ordre de 1 à 5 °C – grâce aux effets conjugués de l'ombre des arbres et de l'évapotranspiration des plantations.

La diversification de la végétalisation influe aussi sur la thermorégulation : la présence de différentes espèces, tout comme l'alternance de formes végétales (arbres, prairies et pelouses, toitures végétalisées…) et d'espaces (squares, parcs, jardins particuliers…) sont autant de facteurs favorables à la création de microclimats urbains.

Marquer nos entrées de ville

Évidentes à l'époque de la forteresse, les portes de Huningue sont aujourd'hui plus diffuses car dans la continuité de l'agglomération. Elles s'avèrent pourtant essentielles, non seulement dans la perception de la qualité de notre ville, mais aussi en termes d'attractivité du centre-ville. Leur dimension visuelle fait de la sorte l'objet d'une attention toute particulière, tributaire de l'architecture du bâti comme de l'aménagement des espaces privés non bâtis et de la qualité de l'espace public.

C'est dans ce sens qu'a été engagé un travail de fond dont les aspects touchant à l'urbanisme s'inscrivent sur un temps long. La récente métamorphose de l'avenue d'Alsace et de la rue de Belfort en est une première concrétisation. L'étude traversière réalisée avec la Collectivité européenne d'Alsace marque une nouvelle étape en vue du réaménagement entre autres de la rue de Saint-Louis.

Le traitement des espaces publics devient dès lors une priorité, avec l'idée que chacune de nos entrées de ville est un paysage pour les usagers, alliant sécurité et harmonie. Nos singularités aussi peu à peu s'en dégageront, tout comme ces nouvelles portes évoqueront d'emblée l'exemplarité d'une ville « 4 fleurs ».

Des conteneurs enterrés en centre-ville

VILLE PROPRE, TOUT LE MONDE Y GAGNE.

Les conteneurs enterrés de nouvelle génération ont investi le centre-ville : ils combinent des points de collecte des ordures ménagères et un point d'apport volontaire pour les emballages recyclables, le verre et les déchets alimentaires.

Un système résistant et hygiénique

Cette évolution offre un vrai service de proximité en pied d'immeuble tout en répondant aux enjeux de gestion de l'espace public et d'intégration au paysage urbain. Le gain en surface est de fait conséquent, une borne enterrée remplaçant sur 2 m² au sol jusqu'à 7 bacs à ordures ménagères collectifs. Ce système ingénieux en acier et béton se différencie également en termes de résistance et d'hygiène ainsi que par son système de collectes, déclenchées d'après le signal des sondes de mesure.



Agir dès aujourd'hui pour demain !

Un écosystème urbain équilibré prend forme à Huningue, porté par l'intelligence collective et notre résilience face aux enjeux de transition écologique et de développement durable. En cela aussi le label *Villes et Villages Fleuris* nous incite à l'exemplarité. Ensemble, élus et services municipaux, partenaires, Huninguoises et Huninguois, nous devons et allons continuer d'investir au bénéfice de la qualité de vie des prochaines décennies.

Renaturation de l'espace public et lutte contre les îlots de chaleur

Les aménagements se multiplient, aboutis à l'image du Jardin des Fontaines, sinon transitoires ou expérimentaux dans l'attente de travaux plus conséquents. L'équipe municipale a de fait décidé d'agir vite : les effets induits se constatent sur le plan de la régulation des températures et de la qualité de l'air, chacune des actions répondant à une stratégie de désimperméabilisation des sols, de re-végétalisation afin que l'espace public devienne écologiquement plus vertueux tout en participant à l'amélioration de notre cadre de vie.

Réalisé depuis 2020

- Aménagement des berges du Rhin
- Création du Jardin des Fontaines
- Réaménagement du Jardin du souvenir
- Requalification de rues : avenue d'Alsace, rue de Belfort, rue du Port et rue de l'Abattoir
- Plantations massives avenue de Bâle, dans le cimetière, dans le Parc des eaux vives
- Plantations en pots géants sur la place Abbatucci, rue de France, sur le parvis du Triangle et dans le Parc des eaux vives…

Prévu en 2024

- Plantation de + de 80 arbres
- Renaturation de l'aire de sport urbain du parc Chérin…

PLANTÉS EN 2023

18700 plantes
annuelles ou bisannuelles

600 vivaces
produites dans nos serres

146 arbustes

90 arbres
d'ornement ou d'alignement

L'exemple du Jardin des fontaines

Le Jardin des fontaines illustre cette démarche vertueuse de renaturation de nos espaces urbains, l'asphalte disparaissant ici au profit du végétal pour redonner un agrément paysager au site et créer un nouvel îlot de fraîcheur dans la ville. Complètement repensée de manière à multiplier les ambiances et à ce que chacun y trouve sa place, cette oasis de verdure permet aussi à la fontaine de trouver une nouvelle centralité, entourée de bancs invitant à profiter des premiers rayons de soleil printaniers, et plus tard en été de l'ombrage des platanes, érables, pins sylvestres et merisiers.

Le renouveau du Jardin du souvenir

Parce qu'il ne répond pas pleinement aux usages qu'on peut en attendre, en particulier pour s'y recueillir, le Jardin du souvenir a été repensé en un paisible îlot ombragé.

Après déminéralisation, le nouvel aménagement est maintenant enherbé et végétalisé de petites plantes vivaces couvre-sol aussi rustiques que frugales. Agrémenté de murets de pierres sèches, c'est le refuge idéal pour insectes et petits reptiles. Mais c'est sans aucun doute sa remarquable et symbolique collection d'arbres d'avenir qui marque son renouveau, entre autres différents érables aux feuillages et ramures spectaculaires.

D'élégantes variétés champêtres ont par ailleurs été plantées dans l'ensemble du cimetière dont la renaturation passe par la végétalisation des pieds d'arbres et des gabions d'enceinte.

Fleurir autrement

Même dans les massifs les plus en vue où leur richesse ornementale est infinie, les plantes annuelles et bisanuelles partagent leur terreau avec des vivaces, plus durables et résistantes à la sécheresse.

- Plantation massive de vivaces résistantes et mellifères
- Réduction des bacs et jardinières et plantation de vivaces et graminées au lieu d'annuelles
- Utilisation d'un terreau spécifique retenant l'eau
- Paillage systématique
- Désherbage manuel ou thermique…

Fauche différenciée des espaces enherbés

Faucher différencié, c'est adapter la fréquence et la période de fauche en fonction des sites et des saisons ; autrement dit, c'est faucher moins !

Outre le temps libéré pour d'autres travaux, cette fauche plus tardive permet de diversifier notre paysage urbain et surtout de valoriser le potentiel écologique des herbacées, tant en matière de biodiversité que de préservation des ressources.

Écopâturage

Les chèvres ou moutons font désormais partie de notre paysage urbain, appréciés pour être d'efficaces auxiliaires des agents du Centre technique quand il s'agit de débroussailler des parcelles peu accessibles. Parfois un bêlement nous rappelle leur présence discrète, ici à brouter le toit de l'ancienne poudrière, là à défricher l'un ou l'autre vestiges de la forteresse.

Un pâturage aussi tranquille qu'écologique qui se confirme être la meilleure alternative à une solution mécanique et plus encore chimique.



Un jardin pour dire merci

Avec son élégant Jardin du musée, tout de blanc fleuri, Huningue a dit merci au printemps 2021 aux personnels soignants et à toutes celles et ceux qui pendant la crise sanitaire ont travaillé d'arrache-pied pour vaincre le virus et nous relever de ses conséquences.

Un jardin aux couleurs pastel, parenthèse apaisante d'où émanait douceur, calme et sérénité. Une respiration pour chacun, un havre pour rendre hommage, pour se recueillir aussi, et pour ensemble dire

MERCI !

Gestion du patrimoine arboré

Déjà très présent à Huningue, l'arbre sera demain plus encore au coeur de notre paysage urbain, le bien-être qu'il nous procure s'ajoutant aux bienfaits de ses fonctions de régulation, de support pour la diversité ou encore esthétiques.

- Mise en œuvre d'une Charte de l'arbre
- Renouvellement et développement du patrimoine arboré
- Diversification botanique pour une adaptation au réchauffement climatique
- Plantations massives d'arbustes et de haies vives pour la biodiversité
- Gestion différencié des tailles arbustives privilégiant un port plus libre
- Recours systématique à la protection biologique intégrée bannissant l'utilisation de pesticides…

Plantations dans l'ancien cimetière

La plantation d'arbres dans l'ancien cimetière est allée de pair, d'abord avec une information des familles soucieuses des conséquences, ensuite avec l'installation de bacs Racibloc Pro® de guidage des racines des érables, micocouliers, albizias et poiriers d'ornement, de sorte à ce que leur développement préserve les monuments funéraires.
Les essences choisies ont pour point commun une forte résistance aux chaleurs estivales.

L'arbre urbain, un allié pour demain

Une charte comme outil de référence

En adoptant une Charte de l'arbre, la Ville rejoint d'autres grandes villes françaises qui dans leur démarche en faveur des arbres ont voulu se doter d'un outil pratique à destination des différents acteurs du paysage urbain. Pédagogique, elle rappellera la difficile condition de vie de l'arbre au sein de la ville, qu'il soit implanté dans les rues, les parcs publics, les jardins privés, les friches... Elle explique également ce qu'implique la gestion au quotidien des 1418 arbres et des milliers d'arbustes de notre « forêt urbaine ».

Cette charte se veut aussi un outil pratique. Elle recense ainsi les bonnes pratiques pour faire de l'arbre un élément incontournable du développement urbain, guidant l'action de l'ensemble des acteurs du territoire : collectivités et administrations, fédérations professionnelles, concessions de l'eau ou de l'électricité, bailleurs sociaux…

Fédérer autour de notre forêt urbaine

Forte de son expérience dans la gestion du patrimoine arboré, la Ville de Huningue pilote cette démarche partenariale ouvertes à toutes les bonnes volontés.

Signature de la Charte de l'arbre par le maire Jean-Marc DEICHTMANN en présence de Dominique BOHLY, adjoint délégué à l'urbanisme, au développement durable et aux affaires techniques, et de Virginie DIRRIG, cheffe du Pôle technique

Une forêt urbaine pour reposer en paix

Une forêt en guise de cimetière ; le rituel de la forêt cinéraire déjà courant en Allemagne séduit de plus en plus de personnes concernées par l'environnement.

La Ville de Huningue est la première commune française à porter un projet de création d'une forêt urbaine ex nihilo. Il s'agit de planter aujourd'hui dans notre cimetière les beaux arbres qui formeront cette forêt cinéraire de demain. Chênes verts, hêtres et tilleuls : les premières plantations sont attendues d'ici au printemps.

D'autres sujets viendront les densifier jusqu'en 2026, date à laquelle la forêt cinéraire devrait accueillir ses premières urnes.
La dimension écologique de la démarche est évidente, répondant à l'engagement de l'équipe municipale de renforcer notre trame verte et de créer de nouveaux îlots de fraîcheur dans la ville. La dimension spirituelle ne l'est pas moins, déjà parce qu'une forêt invite les proches au recueillement, ensuite parce que les cendres contribuent à nourrir un arbre, pouvant signifier pour les personnes qui en font le choix une façon de prolonger la vie ; un beau symbole du retour à la nature.

Comment fonctionne une forêt cinéraire ?

La forêt cinéraire fonctionne comme un cimetière traditionnel : la famille achète une concession auprès de la mairie puis choisit l'arbre au pied duquel seront inhumées les cendres du défunt, contenues dans une urne funéraire.

Préservation des ressources

Depuis plusieurs décennies déjà, l'empreinte écologique globale sur notre planète dépasse sa capacité à renouveler les ressources naturelles. Renouvelable ou non, aucune n'est inépuisable. Les constats de raréfaction commandent de tout mettre en oeuvre pour les préserver en optimisant autant que possible leur utilisation afin de limiter les impacts environnementaux et d'assurer la durabilité de leur exploitation. Prévention, tri, recyclage, diminution de l'empreinte carbone… la Ville fait évoluer ses pratiques.

- Incitation à la mobilité active par le maillage des voies piétonnes et cyclables
- Recyclage des déchets verts de taille, de tonte et des sapins de Noël transformés sur site en copeaux ou mulch pour les vivaces
- Récupération de l'eau pluviale pour l'arrosage
- Développement de toitures photovoltaïques
- Électrification progressive de la flotte automobile
- Sensibilisation des agents municipaux aux bonnes pratiques…

Une flotte en mutation

Le Centre technique compte déjà un parc électrique de sept petits véhicules utilitaires dont les agents affectés à la propreté ou aux espaces verts prennent quotidiennement le volant.
Il s'est récemment élargi avec la livraison d'une Dacia Sprint et d'une balayeuse Bucher CityCat venant remplacer leurs équivalents thermiques arrivés en fin de vie.

La fée électricité n'animera donc pas toute la flotte avant plusieurs années ; des solutions viables restent d'ailleurs à trouver pour les poids-lourds. Les déplacements des agents communaux se font cependant plus écologiques, déjà en roulant à bon escient, mais aussi en privilégiant autant que possible les modes de mobilité actifs que sont la marche et le vélo !

Goutte à goutte

La gestion de l'eau est l'une des priorités du Pôle technique. L'objectif «100% d'eau d'arrosage hors réseau » est d'ailleurs atteint depuis 2010 dans les serres municipales grâce à 3 installations :

- **la récupération de l'eau pluviale :** l'eau de pluie qui tombe sur les toits de la serre est récupérée et stockée dans trois cuves souterraines, d'où elle est pompée pour alimenter soit les tablettes de subirrigation, soit les robinets de la serre via le réseau existant ;
- **l'utilisation de l'eau de la nappe phréatique** grâce à plusieurs puits répartis à travers la ville ;
- **l'arrosage solaire :** des batteries alimentées par des panneaux solaires font fonctionner une pompe qui prélève l'eau du canal de Huningue pour alimenter en goutte-à-goutte les jardinières.

Une nouvelle citerne de 36 000 litres

La Ville de Huningue continue d'investir pour sauvegarder les ressources naturelles et les écosystèmes : une nouvelle cuve de 36 000 litres équipée d'un système de filtration et de pompage vient d'être installée, cette fois pour récupérer l'eau de la toiture du Centre technique.
D'autres installations sont à l'étude.

Lutte biologique

Qu'ils se nomment Encarsia, Aphidius ou encore Chrysopa, leur mission est la même : aider nos jardiniers municipaux à lutter contre les envahisseurs…

Pucerons, aleurodes, thrips et autres parasites n'ont qu'à bien se tenir. Certes leurs prédateurs sont pour certains à peine visibles à l'œil nu, mais ils disposent d'armes redoutables. Imaginez que la petite guêpe appelée encarsia pond sa descendance à l'intérieur même des larves de l'aleurode, sorte de mouche blanche suceuse de sève. Ou encore que la larve du chrysope peut dévorer jusqu'à 50 pucerons par jour.

Avec de tels alliés, les pesticides et insecticides deviennent inutiles. La technique, appelée protection biologique intégrée, permet de lutter de façon écologique contre les agressions parasitaires, mais aussi de préserver nos agents municipaux de la manipulation de produits souvent dangereux.

Sensibilisation aux écogestes

Depuis longtemps très investie sur les problématiques environnementales et de développement durable, notre collectivité accentue ses efforts pour répondre aux objectifs ambitieux de lutte contre le changement climatique, qui prévoient à l'échelle de l'Union européenne de réduire de 55 % les émissions de gaz à effet de serre en 2030 et d'atteindre la neutralité carbone en 2050.

Pour ce faire, les agents de la Ville ont bénéficié d'une intervention enrichissante de la part de l'association Alter Alsace Energies ; l'occasion de sensibiliser chacun aux éco-gestes et aux différentes actions de sensibilisation.

Agir ensemble

Améliorer notre cadre de vie, et plus largement agir en faveur de l'environnement, passe aussi par les habitants. Les Huninguois sont à cet égard fréquemment invités à s'informer ou à agir.

- Sensibilisation écologique et visite des serres par les écoles maternelles
- Plantation de saules formant une allée couverte avec les bambins de la Nef de la petite enfance
- Production de plantes aromatiques avec une classe de SEGPA
- Visites saisonnières des massifs par les écoliers dans le cadre du Parcours culturel
- Développement d'un projet de jardin école pour les tout-petits aux Jardins familiaux
- Création d'un jardin partagé en partenariat avec l'association Les Coop'ingues
- Production de légumes avec les seniors de la Dunette et les élèves de l'école primaire Marcel Pagnol
- Constitution d'une commission extramunicipale du temps long veillant à l'intégration des enjeux écologiques, sociaux et climatiques de moyen et long termes dans les nouveaux projets…

Un Pôle environnement et développement durable

L'organigramme municipal s'est enrichi d'un Pôle environnement et développement durable dont la cheffe, Audrey VERNEL, a été spécifiquement recrutée pour mettre en œuvre de manière transversale la politique environnementale impulsée par l'équipe municipale.

L'ancement d'une commission extra-municipale

La nouvelle commission extra-municipale « du temps long » a été lancée en janvier.

Elle veillera à l'intégration des enjeux écologiques, sociaux, climatiques de moyen et long termes dans les nouveaux projets.

Elle pourra entre autres émettre des avis consultatifs et recommandations sur les sujets qui lui seront confiés par le Conseil municipal.

Mains vertes à La Dunette

Dans le cadre de projets personnalisés, les résidents de notre résidence seniors ont réalisé leur potager ainsi qu'un bel hôtel à insectes.

Né de l'envie des résidents d'avoir à portée de main des herbes aromatiques pour leur cuisine, le potager a vite gagné deux bacs pour y cultiver des légumes, puis quatre autres encore à hauteur d'homme pour retrouver davantage de saveurs du jardin dans l'assiette, et aussi des fleurs sur les tables !
L'hôtel à insectes est aussi le fruit d'un travail d'équipe : des deux entrées en rez-de-chaussée pour l'habitat des hérissons au dernier étage dans les combles avec accès pour les oiseaux, cet hôtel a été réfléchi dans le moindre détail. Et il n'est pas là par hasard, tout près du potager où il attire les insectes utiles aux cultures des résidents.

Écoliers et collégiens aux petits oignons

Bonne pioche pour les classes de maternelle ou celles de SEGPA toujours bien accueillies dans les serres municipales pour visiter les installations, s'interroger sur les notions de préservation des ressources et de développement durable, et bien sûr jouer les apprentis jardiniers !

Un nouveau jardin partagé

Semée par la commission environnement, l'idée d'un jardin partagé était depuis longtemps en terre. La Ville a trouvé avec Les Coop'ingues le partenaire grâce auquel elle a enfin germé.

En bordure de l'allée des Jardiniers, ce nouveau jardin s'entend sur 1300 m² comprenant un verger de 16 arbres fruitiers et un potager partagé avec ses équipements collectifs : cabanon, serre, point d'eau… Lieu d'échange et de convivialité, ce dernier est cultivé par les membres de l'association qui expérimentent des pratiques profitables à l'environnement et à la biodiversité.
Un jardin partagé qui renforce un peu plus encore la place du végétal dans notre paysage urbain !

Merci aux agents municipaux, acteurs essentiels du Label !

Villes et Villages Fleuris
LE LABEL NATIONAL DE LA QUALITÉ DE VIE

Service Communication Ville de Huningue - Impression : Grai - Avril 2024